






LEGENDA :


- 


PROJEKTOWANY CHODNIK, CIĄG PIESZO-JEZDNY - NAWIERZCHNIA Z KOSTKI GRANITOWEJ CIĘTEJ O WYMIARZE 8/11 CM KOLOR SZARY
- 


PRZEBUDOWA CHODNIKA, CIĄGU PIESZO-JEZDNEGO - NAWIERZCHNIA Z KOSTKI GRANITOWEJ CIĘTEJ O WYMIARZE 8/11 CM KOLOR SZARY
- 


PROJEKTOWANA NAWIERZCHNIA Z KOSTKI GRANITOWEJ CIĘTEJ O WYMIARZE 15/17 CM KOLOR SZARY
- 


PROJEKTOWANY CHODNIK, CIĄG PIESZO-JEZDNY - NAWIERZCHNIA Z KOSTKI BRUKOWEJ O WYMIARZE 20/20/8 CM KOLOR SZARY
- 


PRZEBUDOWYWANY CHODNIK, CIĄG PIESZO-JEZDNY - NAWIERZCHNIA Z KOSTKI BRUKOWEJ O WYMIARZE 20/20/8 CM KOLOR SZARY
- 

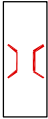
PROJEKTOWANA NAWIERZCHNIA Z KOSTKI BRUKOWEJ O WYMIARZE 20/16,5 CM KOLOR SZARY
- 


PROJEKTOWANA NAWIERZCHNIA Z KOSTKI BRUKOWEJ O WYMIARZE 20/16,5 CM KOLOR CZERWONY
- 


OBNIŻENIE CHODNIKÓW - ZJAZDY ISTNIEJĄCE
- 

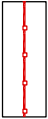
POSZERZENIE KANAŁU UMOCNIECIE BRZEGÓW NARZUTEM KAMIENNYM
- 


ZAKRES I ETAPU w ramach Regionalnego Programu Operacyjnego Województwa Śląskiego 2007-2013, Zintegrowane Inwestycje Terytorialne Subregion Poludniowy
- 


ZAKRES II ETAPU
- 


PROJEKTOWANA KŁADKA PIESZA WG RYSUNKÓW SZCZEGÓŁOWYCH
- 


PROJEKTOWANE LATARNIE
- 


PROJEKTOWANE ODWODNIENIE
- 


PROJEKTOWANE OGRODZENIE
- 


PROJEKTOWANE KOSZE
- 


PROJEKTOWANE ŁAWKI
- 


PROJEKTOWANE WIATY NA ROWERY TYP A LUB TYP B
- 


PROJEKTOWANE PROGI ZWALNIAJĄCE
- 


ISTNIEJĄCY PRZYSTANEK KOMUNIKACJI ZBIOROWEJ
- 


ISTNIEJĄCY PRZYSTANEK KOMUNIKACJI ZBIOROWEJ Z WIATĄ
- 


PRZEKROJE GŁÓWNE
- 


PROJEKTOWANE KRATKI ODWADNIAJĄCE
- 

OZNAKOWANIE CIĄGU PIESZO-JEZDNEGO ŁĄCZĄCEGO PROJEKTOWANE PUNKTY PRZESIADKOWE
- 

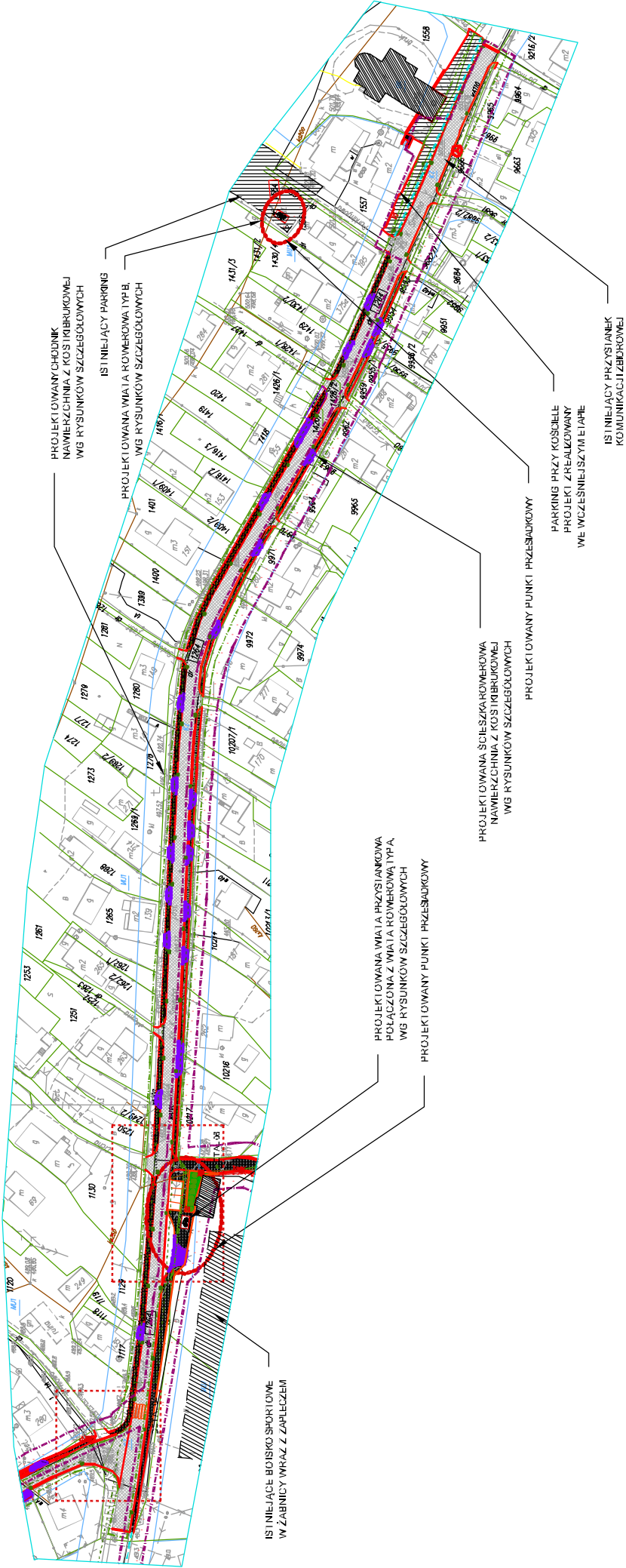
OZNAKOWANIE ISTNIEJĄCYCH CHODNIKÓW KONTYNUACJA PROJEKTOWANYCH CIĄGÓW PIESZO-JEZDNYCH
- 

TERENY REKREACYJNE OBJĘTE ODREBNYM OPRACOWANIEM
- 

WYMIANA NAWIERZCHNI ASFALTOWEJ WRAZ Z WZMOCNIENIEM PODBUDOWY
- 

PROJEKTOWANA ZIELEŃ
- 

NR DZIAŁEK OBJĘTYCH OPRACOWANIEM



WIEWIÓRA & GOLCZYK ARCHITEKCI S.C. GRUDZIEŃ 2015

© WSZELKIE PRAWA AUTORSKIE ZASTRZEŻONE - ŻADNA CZĘŚĆ TEGO RYSUNKU NIE MOŻE BYĆ REPRODUKOWANA, PRZECIOWYMANA W SYSTEMACH ODZYSKIWANIA ANI PRZEKAZYWANA W SPOSOB ELEKTRONICZNY LUB MECHANICZNY W POSTACI ODBITKI KSEROGRAFICZNEJ, NAGRANIA CZY W JAKIEJKOLWIEK INNEJ FORMIE, BEZ WCZESNIEJSZEGO UZYSKANIA PISEMNEJ ZGODY WŁAŚCICIELA PRAW AUTORSKICH.

Dz. Ust. Nr 24 Poz. 83 z dn. 4.02.1994 r.

WIEWIÓRA & GOLCZYK

ARCHITEKTURA URBANISTYKA PROJEKTY WNĘTRZ NADZÓR AUTORSKI

Wiewióra & Golczyk Architekci s.c. 34-300 Żywiec ul. Kościuszki 42 tel. 33 861 65 57 biuro@wiewioragolczyk.pl www.wiewioragolczyk.pl

BRANŻA : ARCHITEKTURA - PROJEKT BUDOWLANY

PROJEKT :	BUDOWY I PRZEBUDOWY CIĄGÓW PIESZO-JEZDNYCH, BUDOWY KŁADEK, CHODNIKÓW DRÓG, PUNKTÓW PRZESIADKOWYCH Z WIATAMI ROWEROWYMI WRAZ Z INFRASTRUKTURĄ TECHNICZNĄ, ZŁOKALIZOWANYCH W CENTRUM ŻABNICY W OBRĘBIE UL. RZECZNEJ, UL. SZKOLNEJ, UL. WIEJSKIEJ, UL. SPORTOWEJ ORAZ FRAGMENTU UL. Ks. K. ŚMIECHA	NR PROJEKTU :	1523
INWESTOR :	GMINA WĘGIERSKA GÓRKA, UL. ZIELONA 43, 34-350 WĘGIERSKA GÓRKA	AutoCAD LT 2011 391-82260688	
RYСУNEK :	ZAGOSPODAROWANIE TERENU CENTRUM ŻABNICY	INDEKS :	
		DATA :	04.12.2015
GŁÓWNY PROJEKTANT :	MACIEJ WIEWIÓRA	NR UPRAWNIENI :	195/94 B-B
ZESPÓŁ PROJEKTOWY :	IRENEUSZ JURASZ	NR UPRAWNIENI :	J.K.
	GRZEGORZ RODAK	NR UPRAWNIENI :	1:2000
	JUSTYNA KLIMCZAK	NR UPRAWNIENI :	
		NR UPRAWNIENI :	
SPRAWDZAJĄCY :		NR UPRAWNIENI :	
		NR UPRAWNIENI :	
		NR UPRAWNIENI :	
		NR UPRAWNIENI :	
		NR RYSUNKU :	A-001