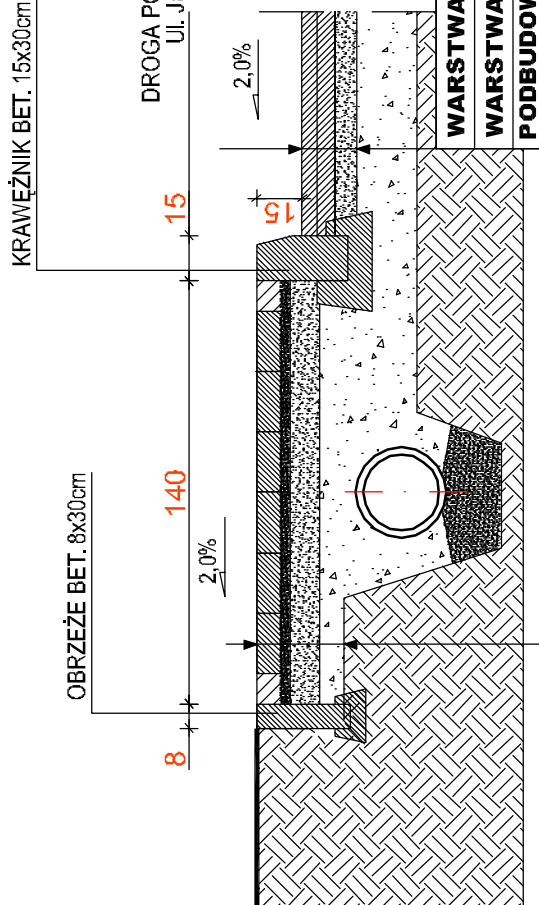


DETAL NR 1, PRZEKRÓJ A-A SKALA 1:25

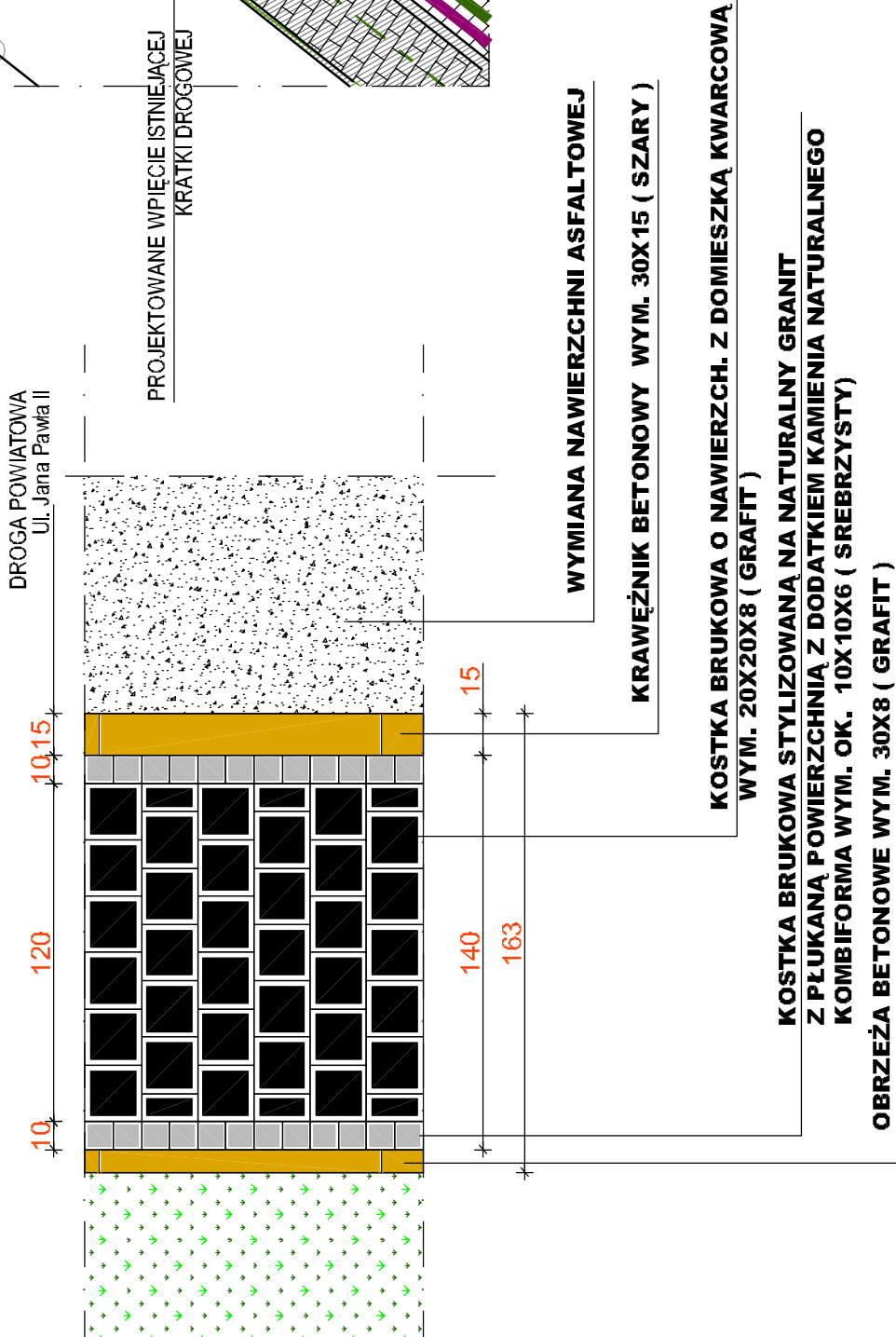
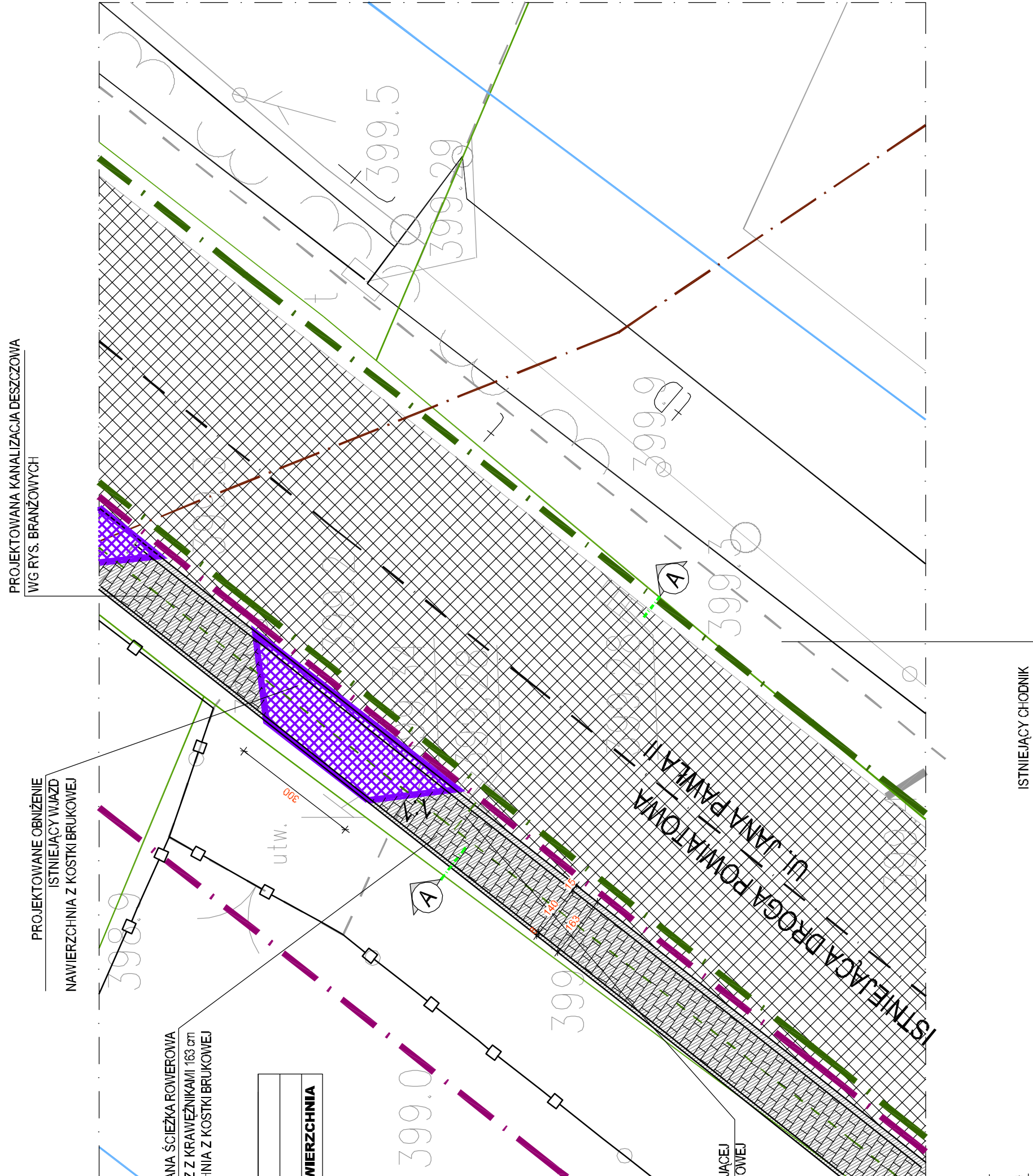







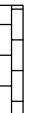























KOSTKA BRUKOWA O NAWIERZCH. Z DOMIESZKĄ KWARCOWĄ
WYMIARY 20x20CM I 30x30CM GR. 8CM NA PODSTYPCE
CEM-PIASKOWEJ KOLOR GRATYFITY

PODBUDOWA - WARSTWA GÓRNA GR. 10CM - KRUSZYWO ŁAMANE
STABILIZOWANE MECHANICZNIE

PODBUDOWA - WARSTWA DOLNA GR. 15CM - KRUSZYWO ŁAMANE
STABILIZOWANE MECHANICZNIE

GRUNT RODZIMY - PRZEPUSZCZALNY

DETAL NR 1, WIDOK SKALA 1:25**DETAL NR 1, RZUT SKALA 1 : 100**

LEGENDA :	
	PROJEKTOWANY - CHODNIK, CIĄG PIESZO - JEZDNY - NAWIERZCHNIA Z KOSTKI GRANITOWEJ CIĘTEJ O WYMIARZE 8/11 CM KOLOR SZARY
	PRZEBUDOWA - CHODNIKA, CIĄGU PIESZO - JEZDNEGO - NAWIERZCHNIA Z KOSTKI GRANITOWEJ CIĘTEJ O WYMIARZE 8/11 CM KOLOR SZARY
	PROJEKTOWANA NAWIERZCHNIA Z KOSTKI GRANITOWEJ CIĘTEJ O WYMIARZE 15/17 CM KOLOR SZARY
	PROJEKTOWANY - CHODNIK, CIĄG PIESZO - JEZDNY - NAWIERZCHNIA Z KOSTKI BRUKOWEJ O WYMIARZE 20/20/8 CM KOLOR SZARY
	PRZEBUDOWYwany CHODNIK, CIĄG PIESZO - JEZDNY - NAWIERZCHNIA Z KOSTKI BRUKOWEJ O WYMIARZE 20/20/8 CM KOLOR SZARY
	PROJEKTOWANA NAWIERZCHNIA Z KOSTKI BRUKOWEJ O WYMIARZE 20/15,5 CM KOLOR SZARY
	PROJEKTOWANA NAWIERZCHNIA Z KOSTKI BRUKOWEJ O WYMIARZE 20/15,5 CM KOLOR CZERNY
	OBNIŻENIE CHODNIKÓW - ZJAZDY ISTNIEJĄCE
	POSZERZENIE KANAŁU UNOCENIONE BRZEGOWI NARZUTEM KAMIENNYM
	ZAKRES I ETAPU w ramach Regionalnego Programu Operacyjnego Wprowadzania Ścieżki 2017-2020 Zmierzanie Inwestycji Regionalne Subregion Południowy
	ZAKRES II ETAPU
	PROJEKTOWANA KŁADKA PIESZA WŁG RYSUNKÓW SZCZEGÓŁOWYCH
	PROJEKTOWANE LATARNIE
	PROJEKTOWANE ODWODNIENIE
	PROJEKTOWANE OGRODZENIE
	PROJEKTOWANE KOSZE
	PROJEKTOWANE ŁAWKI
	PROJEKTOWANE WIATY NA ROWERY TYP A LUB TYP B
	PROJEKTOWANE PROGI ZWALNIAJĄCE
	ISTNIEJĄCY PRZYSTANEK KOMUNIKACJI ZBIOROWEJ
	ISTNIEJĄCY PRZYSTANEK KOMUNIKACJI ZBIOROWEJ Z WIATĄ
	PRZEKROJE GŁÓWNE
	PROJEKTOWANE KRATKI ODWADNIAJĄCE
	OZNAKOWANIE CIĄGU PIESZO - JEZDNEGO ŁĄCZĄCEGO PROJEKTOWANE PUNKTY PRZESIADKOWE
	OZNAKOWANIE ISTNIEJĄCYCH CHODNIKÓW KONTYNUACJA PROJEKTOWANYCH CIĄGÓW PIESZO - JEZDNYCH
	TERENY REKREACYJNE OBIĘTE ODREBNYM OPACOWANIEM
	WYMIANA NAWIERZCHNI ASFALTOWEJ WRAZ Z WZMOCNIENIEM PODBUDOWY
	PROJEKTOWANA ZIELEN
	NR DZIAŁEK OBIĘTYCH OPACOWANIEM

DETAL NR 1- RZUT, PRZEKRÓJ, WIDOK

1:100

JWAGI:

- INŻYNIERSTWIE INNIARSTWIE ZWIEREKOWANIE NA BUDOWIE.
2. PRZED PRZYSTĄPIENIEM DO ROBÓT SPRAWDZIĆ W ODPOWIEDNICH PROJEKTACH ROBÓT ZWIĄZANE Z PROJEKTEM KONSTRUKCJI, INSTALACJI I ELEKTROENERGETYCZNYCH SANITARIJACH, EWENTUALNE WADY WYKONAWCZĄCE PRZEDSTAWIĆ WADZOROWI AUTORSKIEMU PRZED PRZYSTĄPIENIEM DO ROBÓT.
3. PROWADZENIE ROBÓT W PRZYPADKU STwierdzenia WAD KOORDYNACJA PROJEKTU JEST ZABRONIONE. W SZCZEGÓLNOŚCI ZABRONIONE JEST PROWADZENIE ROBÓT W PRZYPADKU ODKRYCIA JEDNEJ BŁĄDZIEJ BEZ SPRAWOZDAWAŃ, CHOCIEŚ WIELKI PRZOSTAŁYCH BŁĄDZIEJ.
4. WARTOŚĆ SPRAWDZENIA WYRAŻONE W % Należy uważać za minimalną dopuszczalną.
5. CAŁOŚCIENIA INSTALACJI KANALIZACYJNYCH WYKONAWCZEGO I PROJEKTAMI BRANŻOWYMI ORAZ PRZEPISAMI TECHNICZNO - BUDOWLANYMI OSOBYMI POLSKIMI NORMAMI ORAZ W TYM ZAKRESIE UWZGLĘDNIJĄC UWAGI PODANE PRZECZ POCZĘGOWE INSTYTUCJE W UZGODNIENIACH.
6. W PRZYPADKU POJAWIENIA SIĘ WĄTPLIWOŚCI W INTERPRETACJI INNYCH PRZEPISÓW TECHNICZNYCH Należy skontaktować się z AUTOREM/OPRACOWANIEM DLA JEDYNOZNAKOWEGO USTALANIA SPOSOBU ROZWIĄZANIA TECHNICZNEGO.
7. OPISY WARSTW JAK NA RYSUNKACH SZCZEGÓŁOWYCH.

_agenda:

zakres opracowania geodezyjnego	— — — — —
granice ewidencyjne działki	— — — — —
granice użytków gruntowych	— — — — —
granice klasużytków	— — — — —
linie rozgraniczające miejscowego planu zagospodarowania	— — — — —
strefa ochrony sanitarnej	— — — — —
strefa ochrony pośredniej od cmentarza	— — — — —
granice strefy częściowej ochrony	— — — — —
obiekty zabytkowe prawnie chronione	— — — — —
konserwatorskiej	— — — — —

WIEWIÓRA & GOLCZYK ARCHITEKCI s.c. LISTOPAD 2015

© WSZELKIE PRAWA AUTORSKIE ZASTRZEŻONE – ŻADNA CZĘŚĆ TEGO RYSUNKU NIE MOŻE BYĆ REPRODUKOWANA W SYSTEMACH ODTYSKIWANIA I INNI PRZEKAZYWANA W SPOSOB ELEKTRONICZNY LUB MECHANICZNY W POSTACI ODBITKI KSIĘGOTRACZNICZEJ, NAGRAŃ, CZY W JAKIEJKOLWIEK INNEJ FORMIE, BEZ WZGLĘDNIEJEGO ZGODZENIA PISEMNIEJ ZGODY WŁAŚCIELA PRAW AUTORSKICH.

Dz. Ust. Nr 24 Poz. 83 z dn. 4.02.1994 r.

WIEWIÓRA & GOLCZYK					
ARCHITEKTURA URBANISTYKA PROJEKTY WNIĘTRZ NADZÓR AUTORSKI					
A R C H I T E K T A					
Wiewióra & Golczyk Architekti s.c. 34-300 Żywiec ul. Kościuszkii 42 tel.33 861 65 57 biuro@wiewioragolczyk.pl www.wiewioragolczyk.pl					
BRANŻA : ARCHITEKTURA - PROJEKT BUDOWLANY					
PROJEKT : BUDOWY I PRZEBUDOWY CIĄGÓW PIESZO-JEZDNYCH, BUDOWY KŁADEK, CHODNIKÓW DROG, PUNKTÓW PRZESIADKOWYCH Z WIATAMI ROWEROWYMI WRAZ Z INFRA. TECHN. UMOC. KANAŁU ORAZ BUD. ZJAZDU, ZLOKALIZOWANYCH W CENTRUM CIĘCINY W OBRABIE UL. TARGOWEJ, UL. FLORIANA ORAZ FRAGMENTU UL. ŚW. KATARZYN Y I JANA PAWŁA II					
INWESTOR : GMINA WĘGIERSKA GÓRKA, UL. ZIELONA 43, 34-350 WĘGIERSKA GÓRKA					
RYSUNEK : DETAL NR 1- RZUT, WIDOK, PRZEKRÓJ, WIDOK					
GŁÓWNY PROJEKTANT :	MACEJ WIEWIÓRA	NR UPRAWNIENI:	19694 B-B	KREŚLIŁ :	J.K.
ZESPÓŁ PROJEKTOWY :	Ireneusz Jurasz	NR UPRAWNIENI:		SKALA :	1:1000
	Grzegorz Rodak	NR UPRAWNIENI:			
	Justyna Klimczak	NR UPRAWNIENI:			
		NR UPRAWNIENI:			
		NR UPRAWNIENI:			
		NR UPRAWNIENI:			
SPRAWDZAJĄCY :		NR UPRAWNIENI:		NR RYSUNKU :	A-01